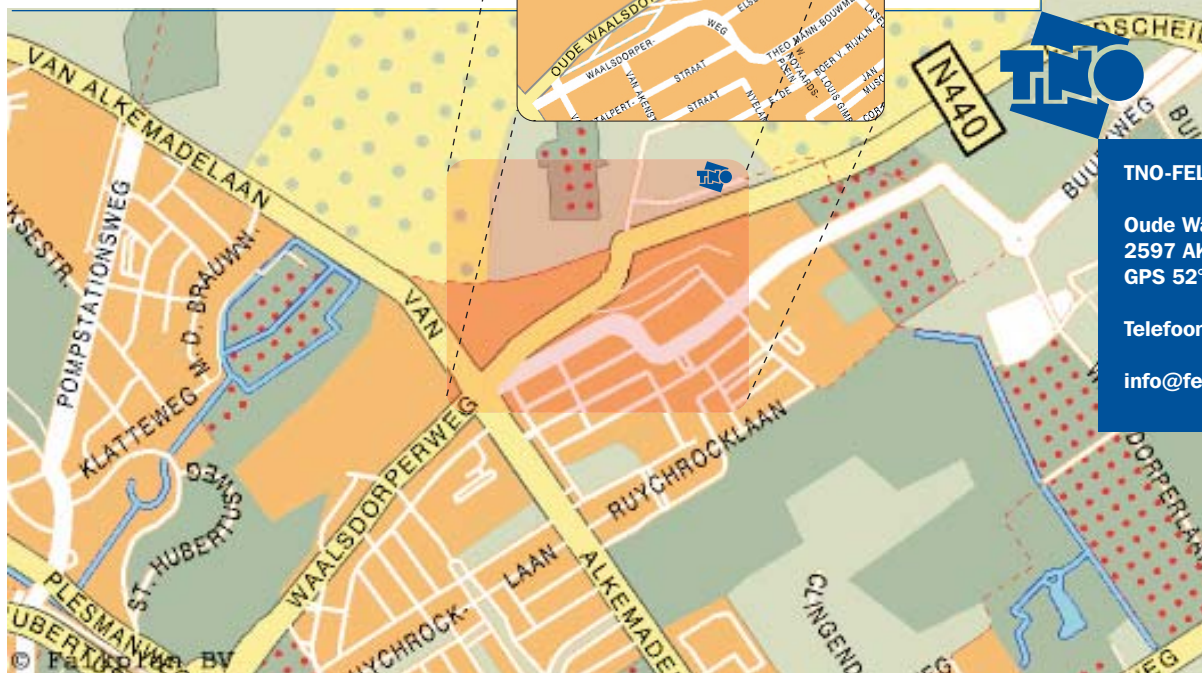


Routebeschrijving

TNO-FEL Den Haag



TNO-FEL

Oude Waalsdorperweg 63
2597 AK Den Haag
GPS 52° 06' 34" N 04° 19' 38" E

Telefoon 070 374 00 00

info@fel.tno.nl

Met de auto

Uit de richting Amsterdam (A4)


Afrit 8: N14 richting Leidschendam/Voorburg/Den Haag
Verkeerslichten linksaf richting Wassenaar
6,7 km rechtdoor richting Den Haag/Scheveningen
Ter hoogte van een wit viaduct ziet u aan uw rechterhand de toren van TNO
Verkeerslichten rechtsaf
Nogmaals rechtsaf
TNO ligt aan het einde van de weg, links

Uit de richting Amsterdam (A44)

Neem na Schiphol de A44 naar Den Haag/Wassenaar
Bij Wassenaar gaat de A44 over in de N44
Volg de N44 richting Wassenaar-Zuid/Den Haag
Na 5 km rechtsaf, vlak voor het steenrode viaduct tegenover motel Bijhorst
De weg volgen richting Den Haag/Scheveningen
Ter hoogte van een wit viaduct ziet u aan uw rechterhand de toren van TNO
Verkeerslichten rechtsaf
Nogmaals rechtsaf
TNO ligt aan het einde van de weg, links

Uit de richting Rotterdam (A13), Utrecht (A12)

Doorrijden naar A4 richting Amsterdam
Afrit 8: N14 richting Wassenaar
Verkeerslichten rechtsaf
6,7 km rechtdoor richting Den Haag/Scheveningen
Ter hoogte van een wit viaduct ziet u aan uw rechterhand de toren van TNO
Verkeerslichten rechtsaf
Nogmaals rechtsaf
TNO ligt aan het einde van de weg, links



Met het openbaar vervoer

Vanaf NS-station Den Haag HS

Tijdens de spitsuren

Neem aan de achterzijde van het station spitsbus 28. Het eindpunt is TNO.

Buiten de spitsuren

Neem de trein naar NS-station Den Haag CS. Volg een van de routes zoals hierna beschreven.

Vanaf NS-station Den Haag CS

Tijdens de spitsuren

Neem tram 2 of 6 richting Leidschendam. Stap uit bij de tweede halte 'Oostinje'.
Neem aan de overkant van de straat bij de halte Juliana van Stolberglaan spitsbus 28. Het eindpunt is TNO.

Buiten de spitsuren

Neem tram 2 of 6 richting Leidschendam. Stap uit bij de tweede halte 'Oostinje'.
Neem aan de overkant van de straat bij de halte Juliana van Stolberglaan bus 23 richting Duindorp. Stap uit bij de halte Waalsdorperweg. Ga bij de verkeerslichten rechtsaf, na 40 m linksaf en nogmaals rechtsaf. U bent op de Oude Waalsdorperweg. Steek over en houd rechts aan. Neem 50 meter na de verkeerslichten de eerste weg rechts en volg de borden. (In totaal is dit 15 minuten lopen.)

of

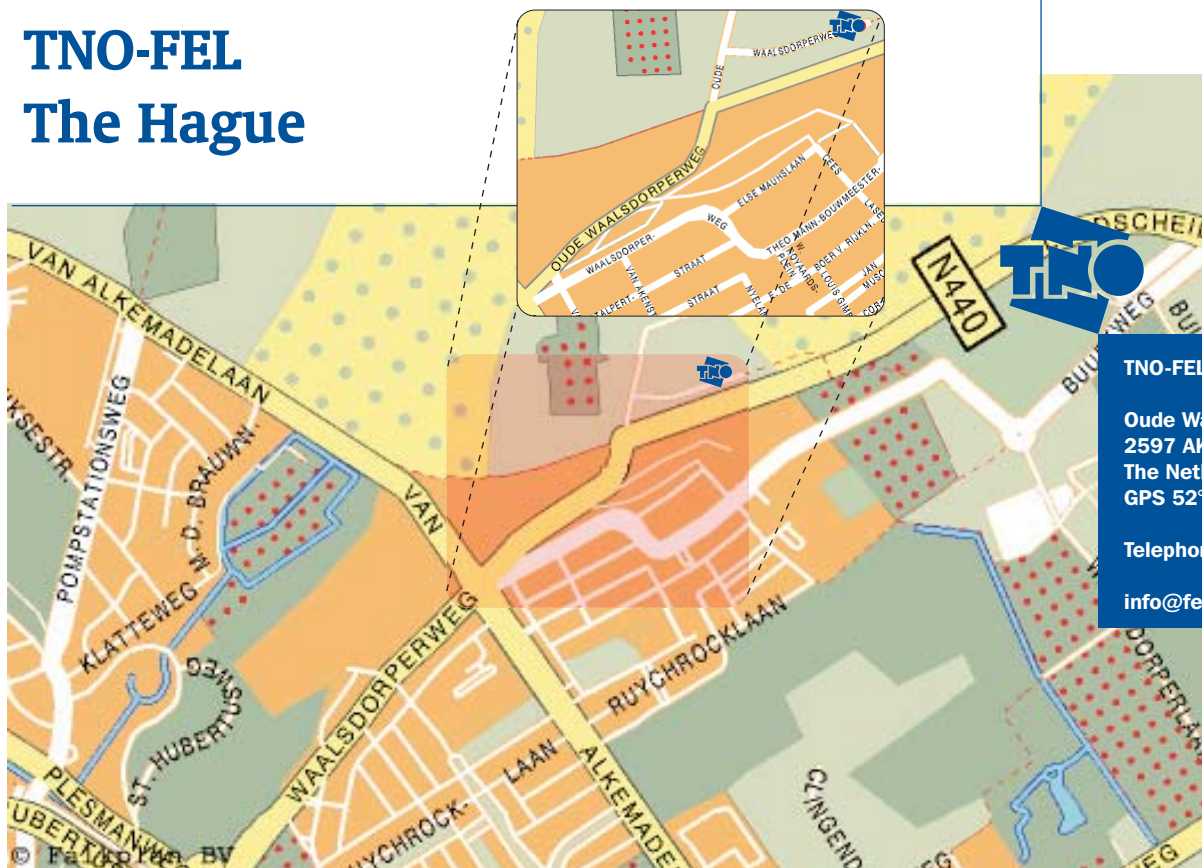
Neem bus 5 richting Duinzigt. Stap uit bij de voorlaatste halte 'Stalpertstraat'.
Steek over, loop langs het Shell-station en steek via het bospad het strookje bos door. U komt op de Oude Waalsdorperweg. Steek over en houd rechts aan. Neem 50 meter na de verkeerslichten de eerste weg rechts en volg de borden. (In totaal is dit 10 minuten lopen.)

Vanaf NS-stations Voorburg en Laan van N.O.I.

Neem bus 23 richting Duindorp. Stap uit bij de halte Waalsdorperweg. Ga bij de verkeerslichten rechtsaf, na 40 m linksaf en nogmaals rechtsaf. U bent op de Oude Waalsdorperweg. Steek over en houd rechts aan. Neem 50 meter na de verkeerslichten de eerste weg rechts en volg de borden. (In totaal is dit 15 minuten lopen.)

Route description

TNO-FEL The Hague



TNO-FEL

Oude Waalsdorperweg 63
2597 AK The Hague (Den Haag)
The Netherlands
GPS 52° 06' 34" N 04° 19' 38" E

Telephone +31 70 374 00 00

info@fel.tno.nl

By Car

From Amsterdam (A4)

Exit 8: Take the N14 towards Leidschendam/Voorburg/Den Haag
Turn left at the traffic lights towards Wassenaar
Continue for 6.7 km towards Den Haag/Scheveningen
At a white viaduct, you will see the TNO tower on your right hand
Turn right at the traffic lights
Turn right again
TNO is on your left at the end of the road

From Amsterdam (A44)

After passing Amsterdam Airport Schiphol, take the A44 towards Den Haag/Wassenaar
In Wassenaar, the A44 becomes the N44
Continue along the N44 towards Wassenaar-Zuid/Den Haag
Turn right after 5 km, immediately before the brick-red viaduct opposite motel Bijhorst
Follow the road towards Den Haag/Scheveningen
At a white viaduct, you will see the TNO tower on your right hand
Turn right at the traffic lights
Turn right again
TNO is on the left at the end of the road

From Rotterdam (A13), Utrecht (A12)

Drive on to the A4 going in the direction of Amsterdam
Exit 8: N14 towards Wassenaar
Turn right at traffic lights
Continue for 6.7 km towards Den Haag/Scheveningen
At a white viaduct, you will see the TNO tower on your right hand
Turn right at the traffic lights
Turn right again
TNO is on your left at the end of the road.



Public transport

From Den Haag HS railway station

During the rush hour

Take rush-hour bus number 28 at the rear of the station. TNO is the last stop.

Outside the rush hour

Take the train to Den Haag CS (central station) and follow one of the directions given below.

From Den Haag CS railway station

During the rush hour

Take tram number 2 or 6 that goes to Leidschendam. Get off at 'Oostinje', the second stop. Across the street, at the 'Juliana van Stolberglaan' bus stop, take rush-hour bus number 28. TNO is the last stop.

Outside the rush hour

Take tram number 2 or tram number 6 to Leidschendam. Get off at 'Oostinje', the second stop. Across the street, at the 'Juliana van Stolberglaan' bus stop, take bus number 23 going to Duindorp. Get out at the 'Waalsdorperweg' bus stop. Turn right at the traffic lights, left after 40 m and right again. You are now on the Oude Waalsdorperweg. Cross the road and keep to your right. Take the first road on your right, 50 m past the traffic lights, and follow the signs. From the bus stop to TNO is a 15-minute walk.

or

Take bus number 5 going to Duinzigt. Get off at 'Stalpertstraat', the last stop but one. Cross the road, walk past the Shell filling station and follow the path crossing the strip of woods. You are now on the Oude Waalsdorperweg. Cross the road and keep to your right. Take the first road on your right, 50 m past the traffic lights, and follow the signs. From the bus stop to TNO is a 10-minute walk.

From Voorburg and Laan van N.O.I. railway stations

Take bus number 23 going to Duindorp. Get off at the 'Waalsdorperweg' bus stop. Turn right at the traffic lights, left after 40 m and then right again. You are now on the Oude Waalsdorperweg. Cross the road and keep to your right. Take the first road on your right, 50 m past the traffic lights, and follow the signs. From the bus stop to TNO is a 15-minute walk.